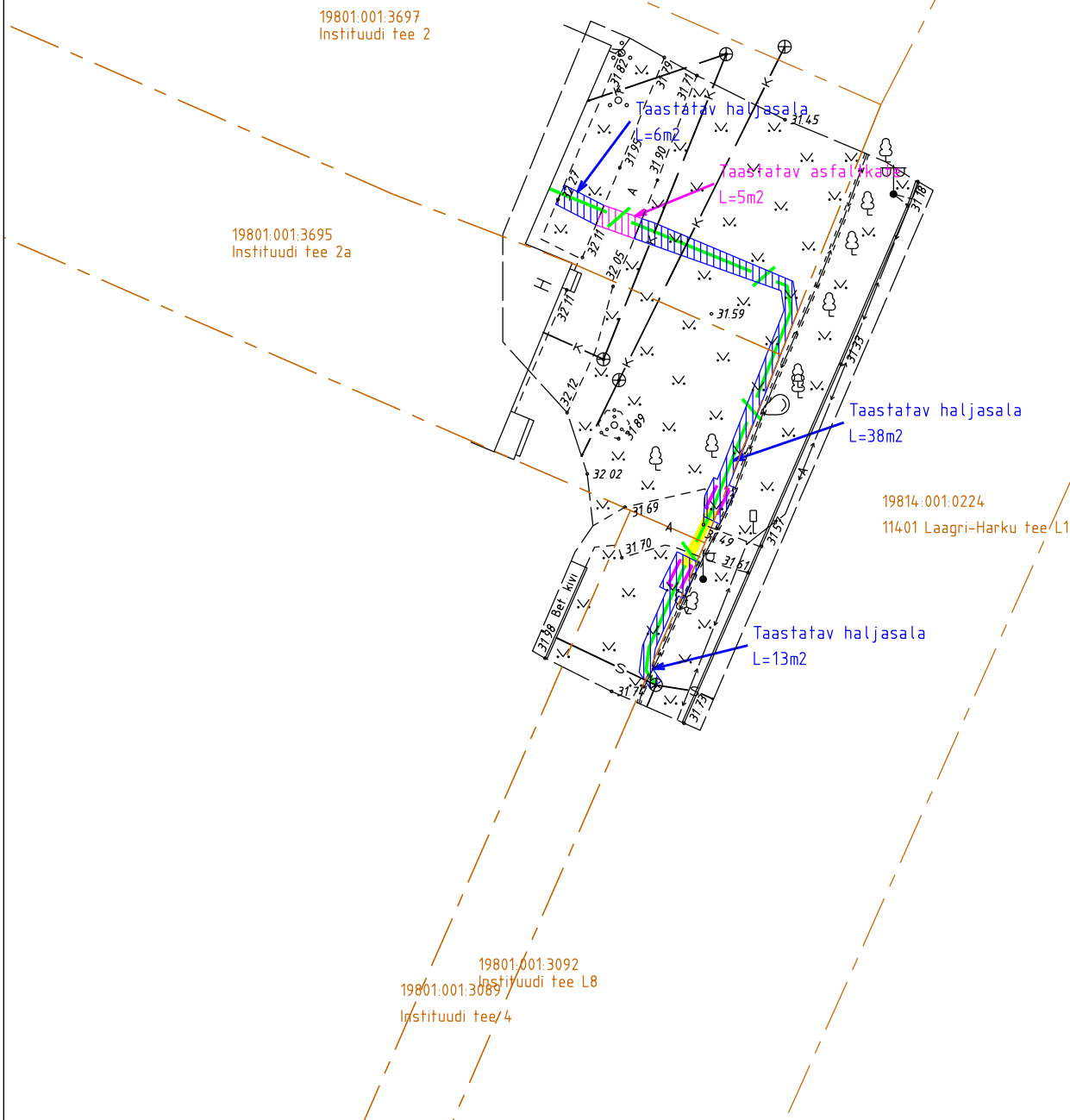


MÄRKUSED:

1. Lõikumisel kommunikatsioonitrassidega otsustatakse all- või ülevalt läbimineku kasuks koostöös trassivaldajaga. Kaitsevööndis teostada kaevetööd käsitsi!
2. Maa-aluste ja maapealsete kommunikatsioonide kaitsevööndis tööde teostamisel juhendada Majandus- ja taristuministri 25.06.2015. a määrusest nr 73 "Ehitise kaitsevööndi ulatus, kaitsevööndis tegutsemise kord ja kaitsevööndi tähistusele esitatavad nõuded".
3. Kommunikatsioonidevahelised kujud tagada vastavalt EVSis 843:2016 toodud määradele.
4. Projekteeritava telekommunikatsiooni tehnoarajatise alusplaan: OÜ Kirjanurk 24.08.2024. a koostatud töö nr 12223G "Geodeetiline alusplaan". Koordinaadid L-EST 97 koordinaatide süsteemis. Kõrgused EH2000 süsteemis.
5. Projekteeritud sidetrassi paigaldussügavus haljasalal on min 0,7m, sõidutee all min 1.0m. Erakinnistu sees, kus sidetrass kuulub kinnistuomanikule on sidetrassi min paigaldussügavus 0,7m
6. Puude ja põõsaste kasvatsoonis on puu ja põõsaste võra vigastamine ja mahavõtmine KEELATUD!
7. Suuremate puude kaitseks kasutada vajadusel tüvekaitseks laudist.
8. Peale tööde lõppu taastada eelnev olukord.

Ettevaatust! Ristumised ja paraleelkulgemised olemasolevate maa-aluste kommunikatsioonidega. Kaitsevööndis KÄSITÖÖ!



Märkused:

Koordinaadid L-EST97 süsteemis, kõrgused EH2000 süsteemis

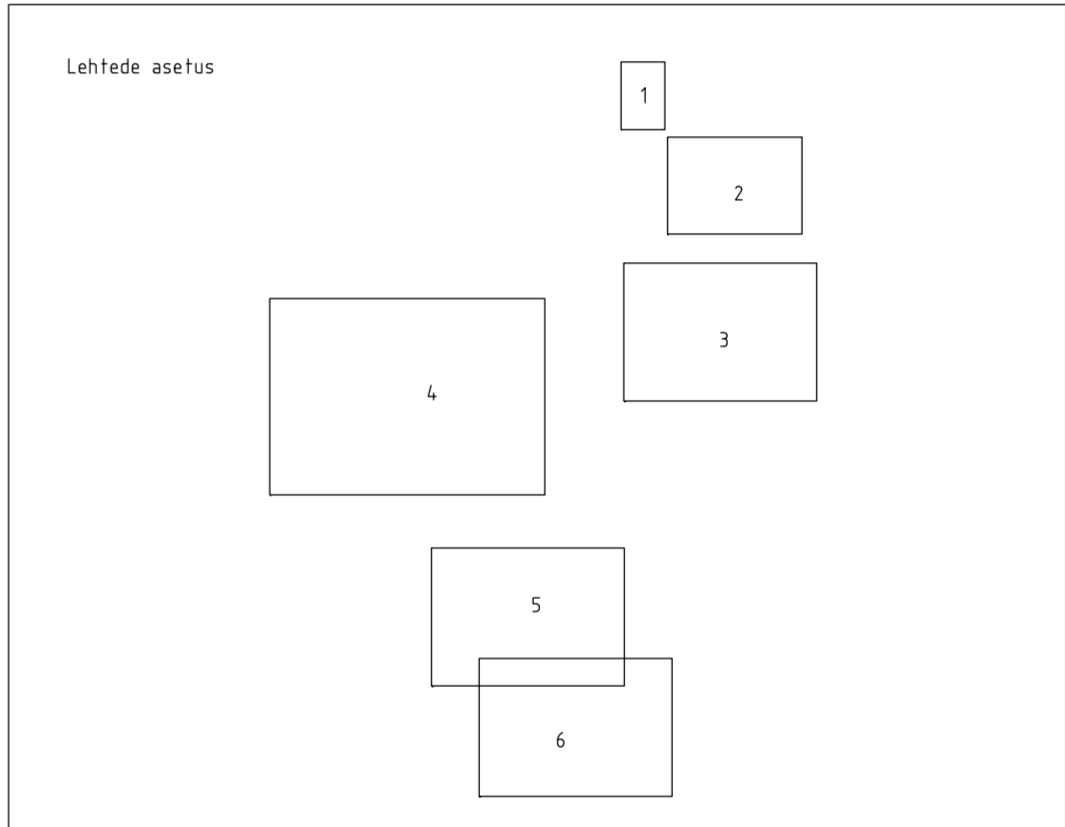
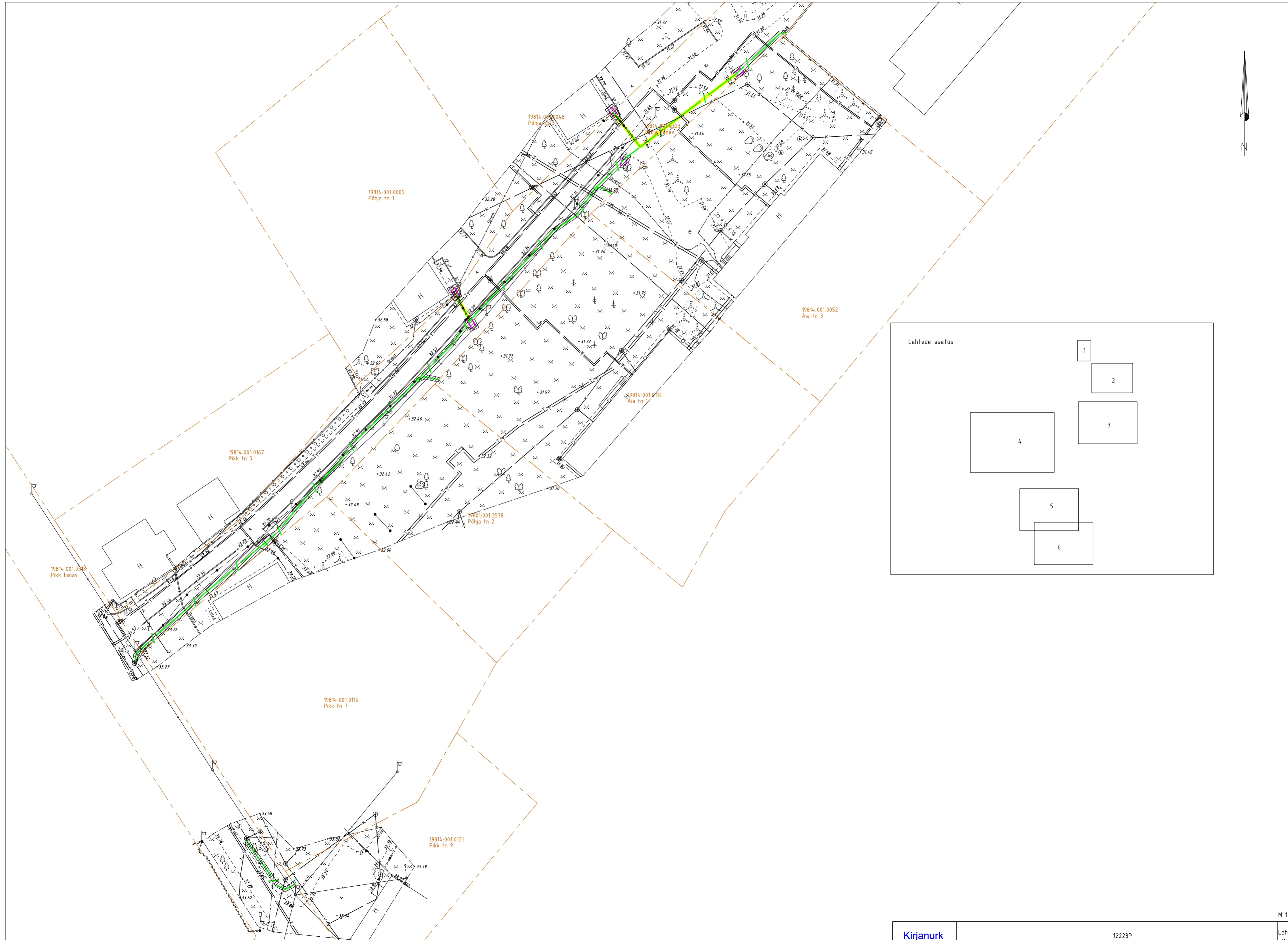
Katastriüksuste piirid: väljavõte Maa-ametist 21.10.2024. Kihil "PIIR" esitatud piirjoonte asukohad on informatiivsed.

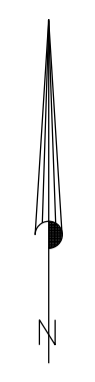
TÖÖ NR	12223P	OBJEKT	Harku aleviku Telia sidevõrk		
TÖÖ KOOD		ADDRESS	Harju maakond Harku vald		
KOOSTAS	R. Kitsing	FAIL	12223P taastamise joonis		
KONTROLLIS	-	MÕÕTKAVA	LEHT	JONIS	
KOOSTATUD	21.10.2024	1:500	1 / 1	Taastamise joonis	

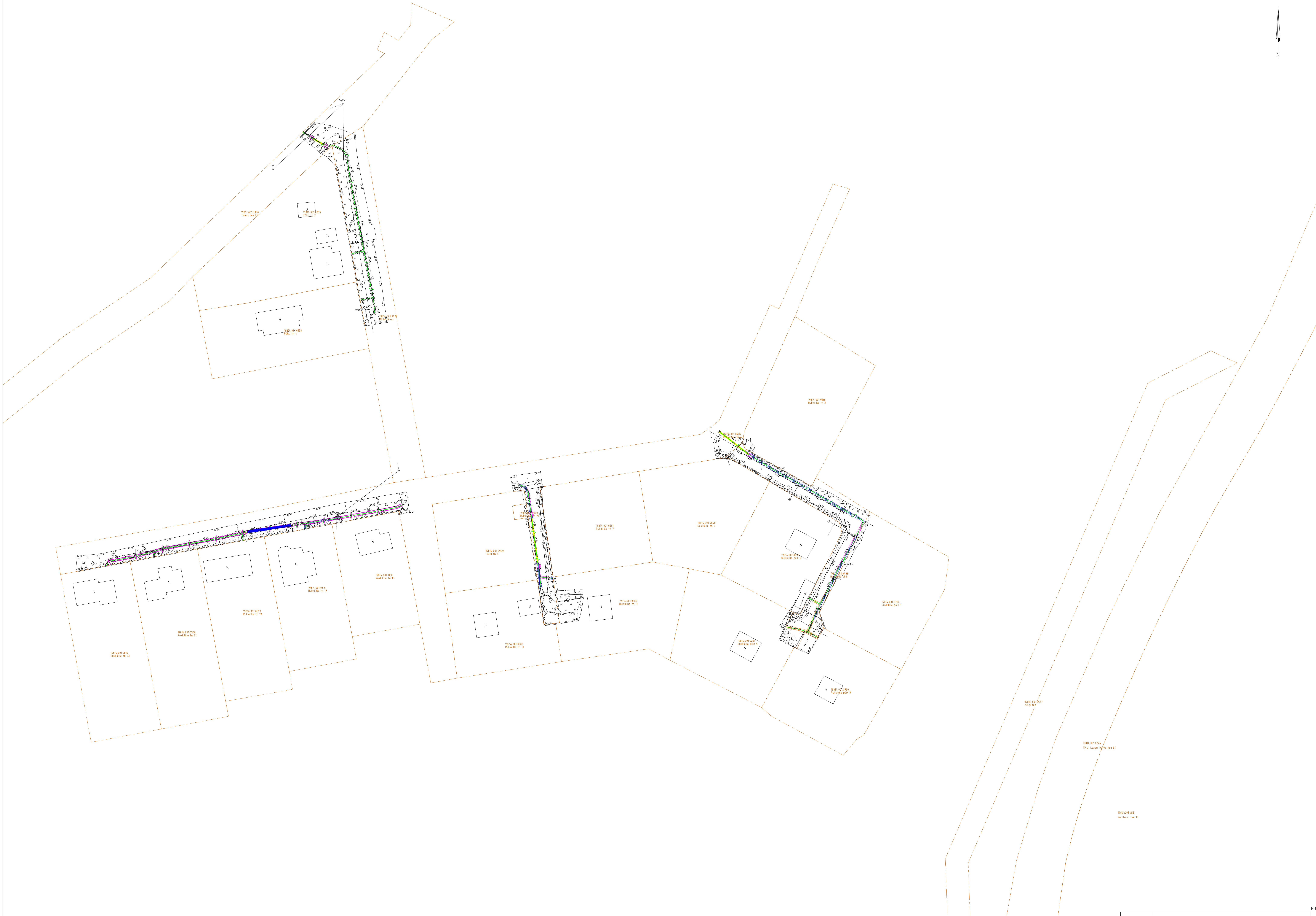
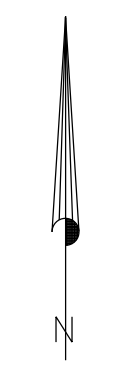


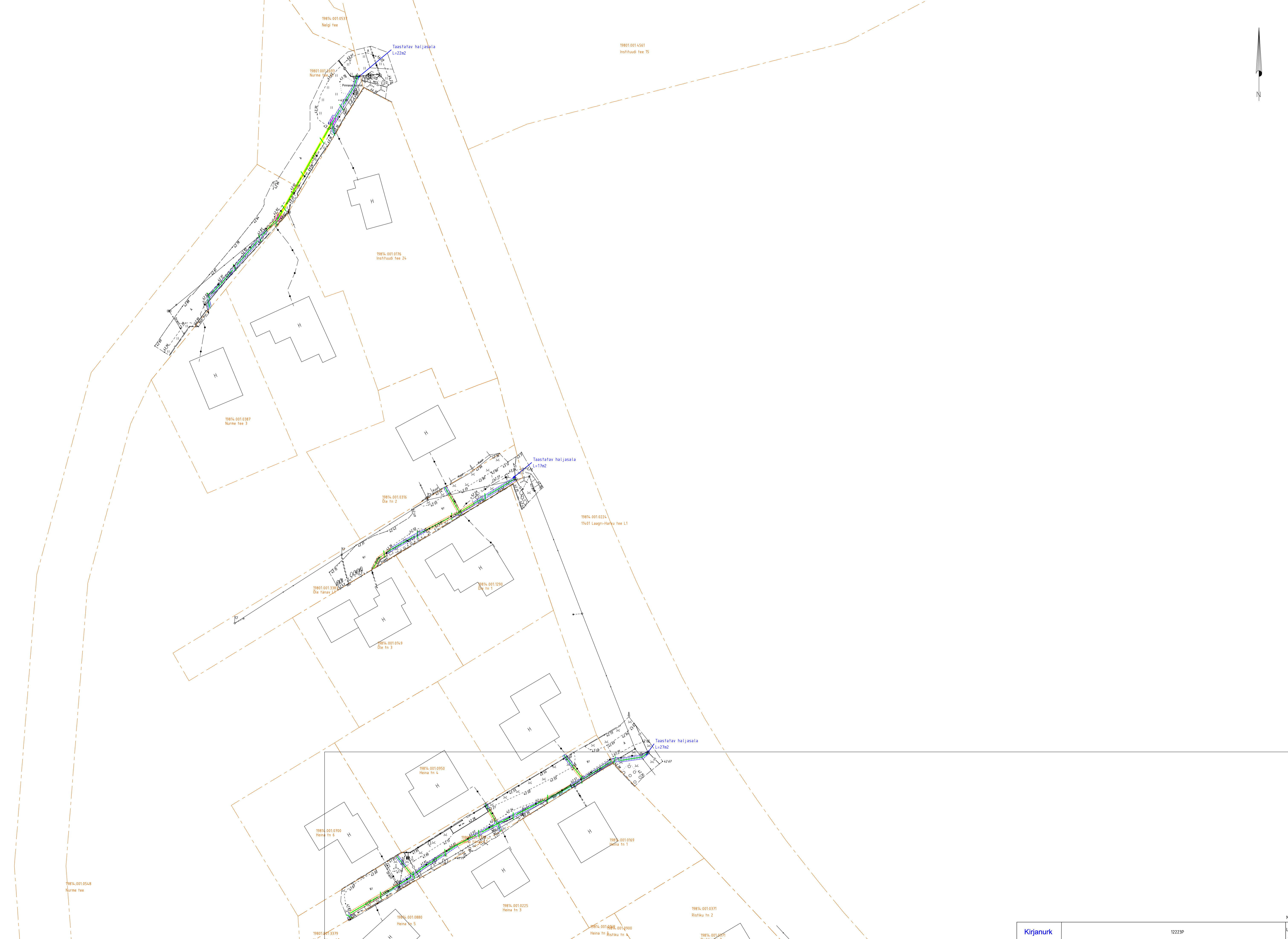
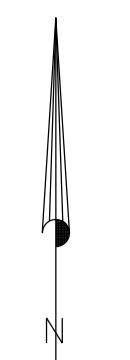
Kirjanurk

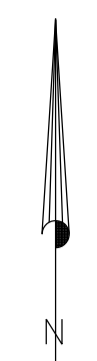
TEL003987 EEG000316 EEP004848
yld@kirjanurk.ee, rg-kood 12592543
Hiievälja tee 20 Oru küla Kose vald Harjumaa












Kirjanurk 12223P Leht JI/LS

M 1:500

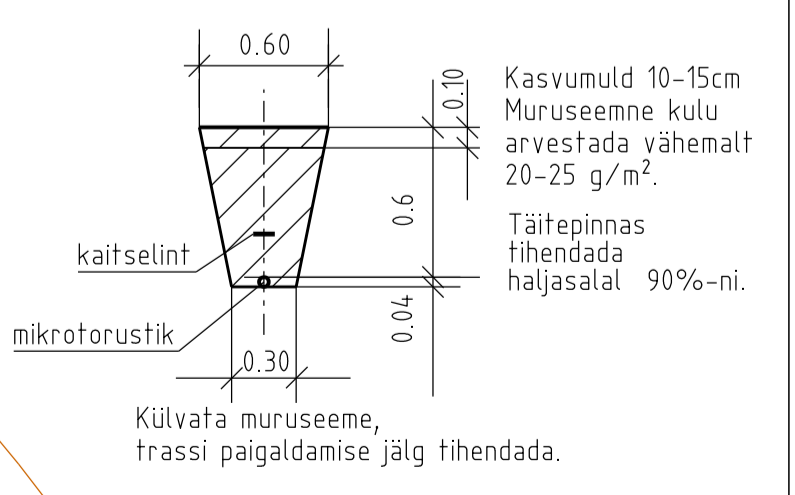
teemaal kulgeline
Riigitee nr 11401 Laagri-Harku tee L1
4,56-4,61km



TINGMÄRGID:

- KATASTRÜKSUSTE PIIRID
- PROJEKTEERITUD SIDEKANALISATSIOON CU
- PROJEKTEERITUD KAITSETORU (1250 N)
- PROJEKTEERITUD MARKERPALL
- PROJEKTEERITUD SADULHARU 100/50
- OLEMASOLEV SIDE KAABLIKANALISATSIOON
- OLEMASOLEV SIDE KAABLIKAEV
- TAASTATAV KRUUSAKATE KOKKU
- TAASTATAV HALJASTUS KOKKU
- TAASTATAV BETOONKIVI
- TAASTATAV ASFALTKATE

KAEVIKU TAASTUS
HALJASALAL



19814.001.0860
Instituudi tee 44